











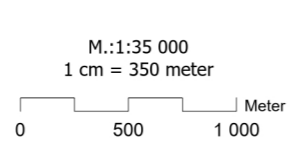
Tegnforklaring

- Områdesentrum  Krysningspunkt som krever tiltak 
 - Nabolagsentrum  Den grønne ringen 
 - Indre by  Områder med behov for trygg tilgang til leke- og rekreasjonsareal 
- HOVEDTURVEINETT**
- Nåværende turvei 
 - Fremtidig turvei 
 - Gangforbindelse 
 - Prinsipptrasé for fremtidig turdrag 



Forslag til offentlig ettersyn 2026
Kommuneplanens arealdel
Oslo mot 2040

Temakart T3 Nabolag



Plan- og bygningsetaten

Dato: 04.03.2026

590000

595000

600000

605000

605000

605000

605000

605000

605000

605000